


新潟県佐渡市潟端403-5 までのルート

9.5 km - 約 20分

金井・中興交差点からアイマーク環境までの道のり




 新潟県佐渡市中興乙682



-  1. 国道350号線を 県道181号線 に向かって北東に進む  
約 11分




6.6 km進む  
合計 6.6 km

-  2. 県道81号線を右折する



43 m進む  
合計 6.6 km

-  3. 斜め左に折れる  
約 5分



1.7 km進む  
合計 8.3 km

-  4. 右折する  
約 3分




800 m進む  
合計 9.1 km

5. 右折する  
約 1分

350 m進む  
合計 9.5 km



 新潟県佐渡市潟端403-5



ルートおよびその他の情報は参考情報としてご利用ください。実際の状況は、混雑具合や工事、天候等の影響を受けることがあります。移動時は実際の標識や案内板等に従ってください。

地図データ ©2010 ZENRIN